



REGISTRACE PROVOZOVNY OVZDUŠÍ

(dle zákona č. 201/2012 Sb., o ochraně ovzduší)

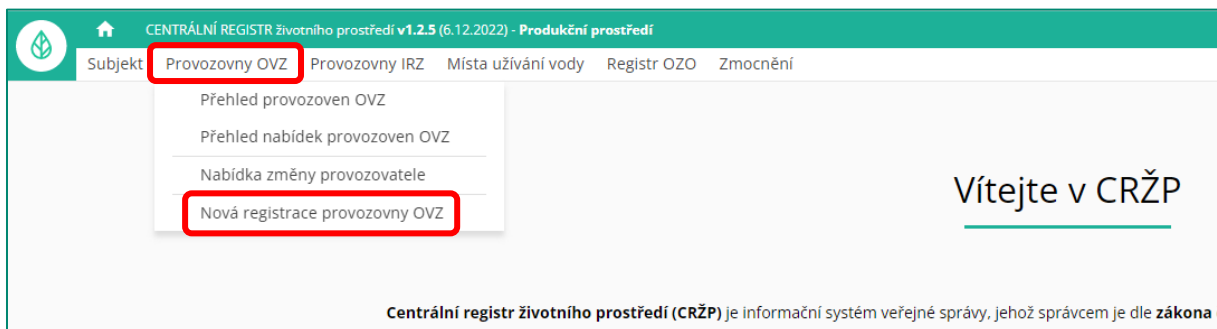
Verze	Datum	Popis
1	13.12.2021	První verze
2	14.12.2022	Aktualizovaná verze po vizuálních úpravách v systému CRŽP (princip registrace nezměněn)



Registraci nové provozovny ovzduší (dále provozovny OVZ), tzn., provozovny dle zákona č. 201/2012 Sb., o ochraně ovzduší provádí uživatel v CRŽP (crzp.mzp.cz) za předpokladu, že:

- V CRŽP je registrován subjekt, ke kterému bude provozovna OVZ registrována
- Uživatel je u tohoto subjektu „Správce subjektu“ nebo má k tomuto subjektu roli „Správce vlastních provozoven ovzduší (OVZ)“

Registraci provozovny OVZ v CRŽP provedete po přihlášení do svého uživatelského účtu CRŽP v sekci „Provozovny OVZ“ – „Nová registrace provozovny OVZ“ (viz obr. Nová registrace provozovny OVZ).



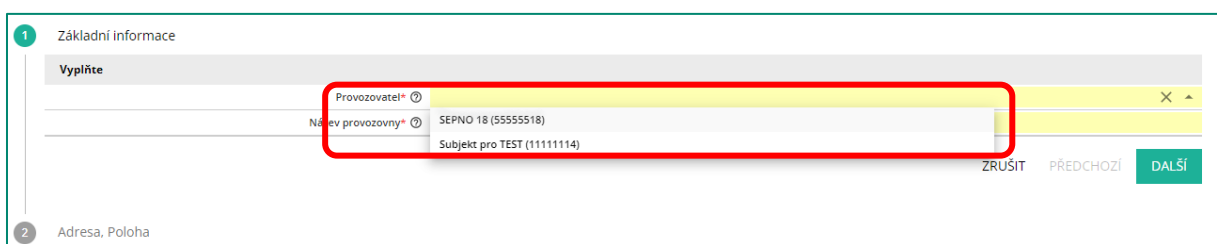
Obr. Nová registrace provozovny OVZ

1. Základní informace

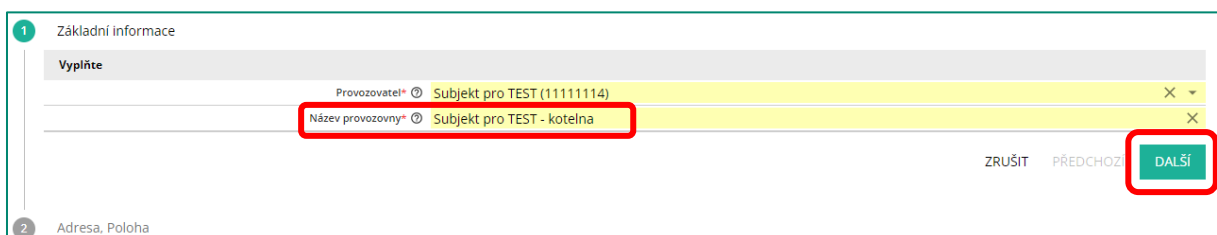
Vyberte provozovatele, tzn. subjekt, ke kterému chcete registrovat novou provozovnu ovzduší (OVZ): kliknutím do řádku „Provozovatel“ se nabídne seznam subjektů, u kterých jste uživatel s příslušnou rolí (obr. 1.1.a), napište název provozovny OVZ, kterou chcete registrovat (obr. 1.1.b) a pokračujte tlačítkem DALŠÍ.

Poznámka: pokud jste uživatelem pouze k jednomu subjektu, je vybrán automaticky.

Upozornění: Název provozovny OVZ musí začínat názvem provozovatele (subjektu), resp. kontrola je na prvních 5 znaků!



Obr. 1.1.a



Obr. 1.1.b



2. Adresa, Poloha

V části „Adresa, Poloha“ – „**ÚTJ; Lokalita provozovny (zadání výběrem parcely)**“ vyplňte povinný údaj ÚTJ (Územně technická jednotka) a dále pokud se jedná o rozsáhlou provozovnu OVZ, která se nachází na více ÚTJ, zaškrtněte pole „Areál se nachází na více ÚTJ“.

Poznámka: Dle postupně vámi zapisovaného textu se nabízejí názvy ÚTJ, který zapsaný text obsahují (obr. 2.1.).

ÚTJ; Lokalita provozovny (zadání výběrem parcely)	
Územně technická jednotka - ÚTJ*	Ivano
Areál se nachází na více ÚTJ	Brněnské Ivanovice
Katastrální území - KÚ (povinné pokud není vyplněno adresní místo)*	Buková u Protivanova
Typ parcely (povinné pokud není vyplněno adresní místo)*	Ivanovice
Kmenové číslo parcely (povinné pokud není vyplněno adresní místo)*	Ivanovice na Haně
Pořadové číslo parcely	Protivanov

Vzdálenost polohy provozovny od středu ÚTJ 0m

Adresa provozovny	
Stát*	Česko
Kraj*	
Okres*	
Obec*	

Obr. 2.1.

Další údaje v části „Adresa, Poloha“ – „**ÚTJ; Lokalita provozovny (zadání výběrem parcely)**“ vyplňte v případě, že adresa registrované provozovny OVZ nemá přidělené číslo popisné/orientační (příp. neexistuje k adrese ani ulice), resp. neexistuje k ní tzv. kód adresního místa.

V části „Adresa, Poloha“ – „**Adresa provozovny**“ vyplňte povinné údaje „Kraj“, „Okres“, „Obec“ a PSČ (obr. 2.2.) a relevantní údaje (Část obce, Městská část, Ulice a Adresní místo). Údaj PSČ je nutné vyplnit ručně, pokud není vyplněno „Adresní místo“.

Upozornění: Pokud je součástí adresy dané provozovny OVZ přidělené adresní místo, je jeho vyplnění povinné, pouze není technicky možné aplikovat na jeho vyplnění kontrolu.

Adresa provozovny	
Stát*	Česko
Kraj*	Jihomoravský kraj
Okres*	Brno-město
Obec*	Brno
Část obce	Brněnské Ivanovice
Městská část	
Ulice	Jahodová
Adresní místo	
Typ stavebního objektu	Jahodová 503/50, 62000 Brno-Tuřany [25059661]
Číslo popisné	Jahodová 504/50a, 62000 Brno-Tuřany [25059670]
Číslo orientační	Jahodová 51/36, 62000 Brno-Tuřany [19049561]
Znak čísla orientačního	Jahodová 52/34, 62000 Brno-Tuřany [19049579]
PSČ*	Jahodová 523/58, 62000 Brno-Tuřany [25805819]
Zeměpisná šířka*	Jahodová 524/62, 62000 Brno-Tuřany [25805827]
Zeměpisná délka*	Jahodová 526/64, 62000 Brno-Tuřany [26721694]
Vzdálenost bodu na mapě od adresního místa	Jahodová 527/5, 62000 Brno-Tuřany [25935160]

Poloha provozovny (zadání v mapovém náhledu nebo provedení)	
	Jahodová 53/32, 62000 Brno-Tuřany [19049587]
	Jahodová 533/56, 62000 Brno-Tuřany [26721708]
	Jahodová 54/30, 62000 Brno-Tuřany [19049595]

Obr. 2.2.



Poslední položka v části „Adresa, Poloha“ je povinné vyplnění „**Poloha provozovny (zadání v mapovém náhledu nebo provedení kontroly polohy)**“, kde určíte polohu zeměpisnými souřadnicemi provozovny OVZ – použijte tlačítko „Zadat bod do mapy“, příp. „Zadat souřadnice“

Upozornění: pokud jsou adresní údaje vyplněné vč. „Adresního místa“, ale jedná se např. o vrátnici nebo administrativní budovu k rozsáhlému areálu provozovny, příp. areálu s více provozovnami různých subjektů, kde již není adresní místo, **určete souřadnice skutečného umístění provozovny OVZ v rámci areálu.**

- Při „Zadat bod do mapy“ si můžete mapu přiblížit dle potřeby, abyste co nejpřesněji určili bod = střed skutečného umístění provozovny OVZ (obr. 2.2.a)

Pozn.: Doporučená varianta

- Při „Zadat souřadnice“ se zobrazí okno, kde vložíte údaj „Zeměpisná šířka“ a „Zeměpisná délka“ ve formátu stupně, minuty, vteřiny a desetinná místa vteřin (obr.2.2.b)

Po doplnění souřadnic jednou z uvedených možností pokračujte tlačítkem DALŠÍ.

Ulice X

Adresní místo X

Typ stavebního objektu X

Číslo popisné* X

Číslo orientační X

Znak čísla orientačního

PSČ* X

Zeměpisná šířka*

Zeměpisná délka*

Vzdálenost bodu na mapě od adresního místa

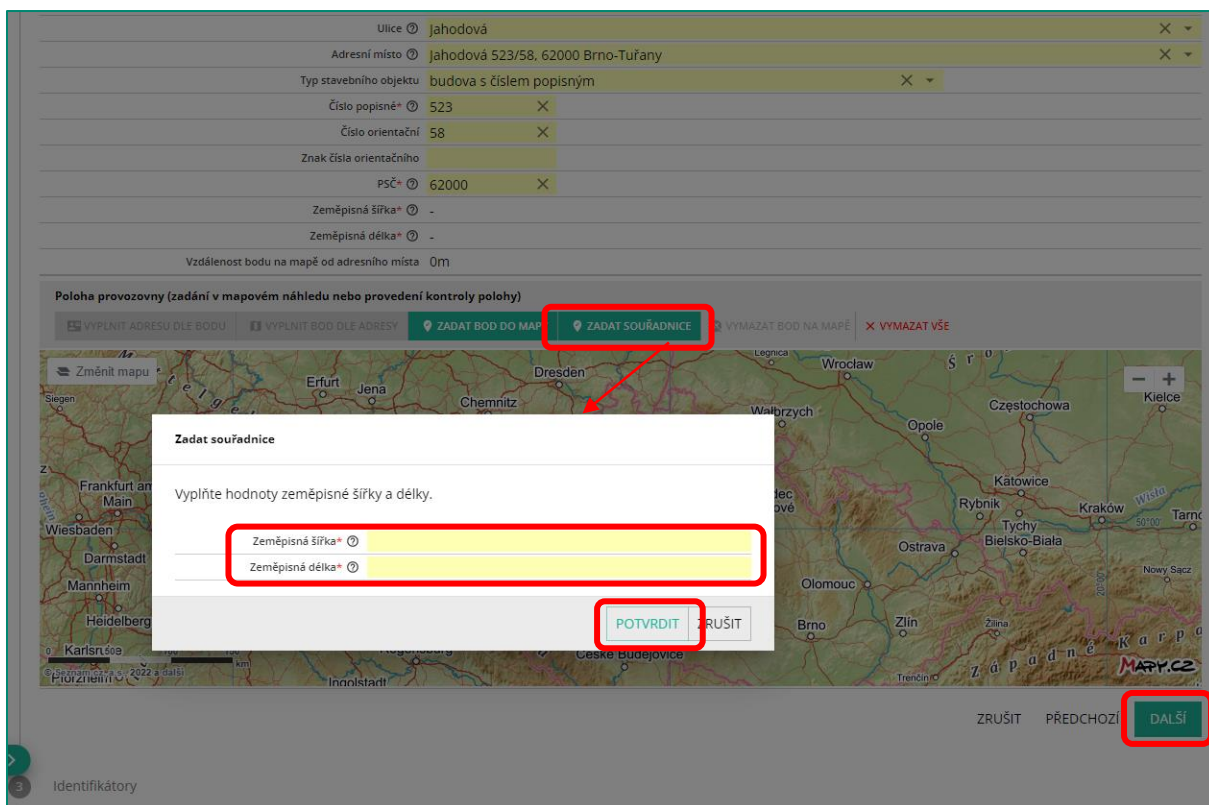
Poloha provozovny (zadání v mapovém náhledu nebo provedení kontroly polohy)

Změnit mapu

ZRUŠIT PŘEDCHOZÍ

Identifikátory

Obr. 2.2.a

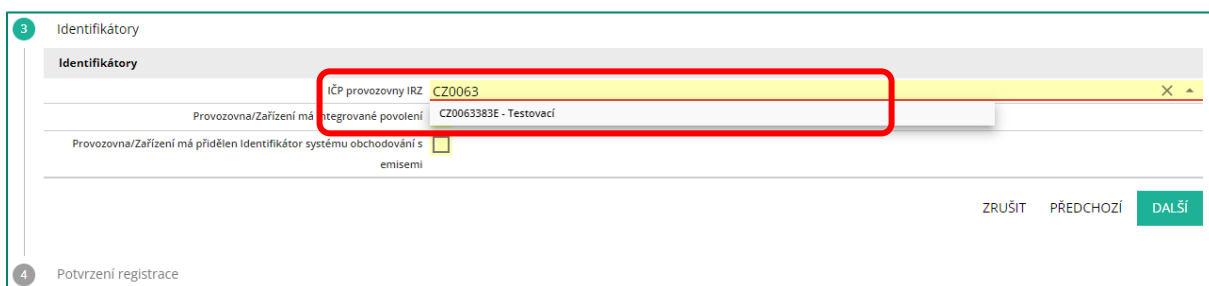


Obr. 2.2.b

3. Identifikátory

Pokud daná provozovna OVZ je registrována také jako provozovna IRZ, začnete vyplňovat IČP nebo název provozovny IRZ, postupně se Vám nabídne seznam provozoven IRZ a poté ze seznamu vyberte relevantní provozovnu IRZ (provozovna, která se nachází na stejné lokalitě/adrese jako právě registrovaná provozovna OVZ (obr.3.1.).

V případě, že takovou provozovnu IRZ nemáte registrovanou, pokračujte na další řádek bez vyplnění.



Obr. 3.1.

Pokud pro danou provozovnu OVZ bylo vydáno Integrované povolení (IP), zaklikněte zatržítka v řádku „Provozovna/Zařízení má Integrované povolení“ a pomocí tlačítka „+“ zobrazte řádek pro vyplnění „PID (IPPC)“ a vyplňte (obr. 3.2.).

Poznámka: v případě více IP pro danou provozovnu přidáte potřebný počet řádků a vyplníte.

V případě, že pro danou provozovnu OVZ nebylo vydáno Integrované povolení (IP), pokračujte na další řádek (zatržítka v řádku „Provozovna/Zařízení má Integrované povolení“ nezakliknete).



Obr. 3.2.

Pokud má daná provozovna OVZ přidělen Identifikátor systému obchodování s emisemi, zaklikněte zatržítko v řádku "Provozovna/Zařízení má přidělen Identifikátor systému obchodování s emisemi" a pomocí tlačítka „+“ zobrazte řádek pro vyplnění „ID zařízení (EU ETS)“ a vyplňte (obr. 3.3.). Poté pokračujte tlačítkem DALŠÍ.

V případě, že daná provozovna OVZ nemá přidělen Identifikátor systému obchodování s emisemi, pokračujte tlačítkem DALŠÍ.

Obr. 3.3.

Dokončení

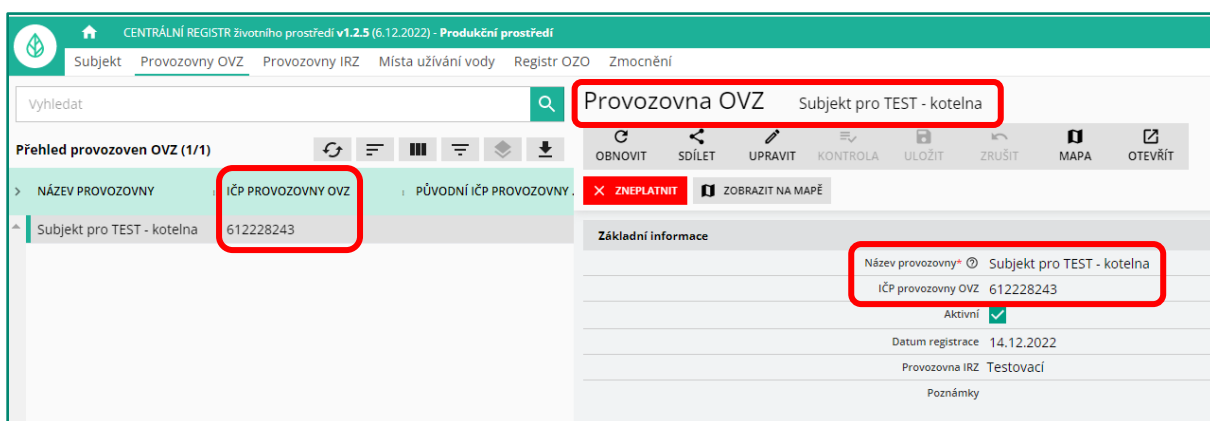
Na závěr se zobrazí všechny vyplněné údaje registrované provozovny OVZ:

- Zkontrolujte vyplněné údaje
- Odešlete registraci provozovny OVZ tlačítkem ODESLAT REGISTRACI a potvrďte tlačítkem POTVRDIT (obr. Dokončení).



Obr. Dokončení

Po úspěšném odeslání se automaticky zobrazí v levé části „Přehled provozoven OVZ“, ve kterém již bude nově registrovaná provozovna OVZ s přiděleným číslem (IČP) a vpravo Detail této provozovny OVZ (obr. Přehled a Detail).



Obr. Přehled a Detail

Hlášení za provozovnu ovzduší

Po úspěšné registraci provozovny ovzduší (OVZ) v systému CRŽP má každý uživatel daného subjektu po přihlášení na svůj účet do systému ISPOP (ispop.cz) k dispozici formulář F_OVZ_SPE a F_OVZ_POPL předvyplněný údaji o subjektu a registrované provozovně OVZ. Bez těchto údajů není formulář k dispozici!

Upozornění: po registraci provozovny OVZ v systému CRŽP probíhá **cca 15 minut synchronizace** do systému ISPOP.
Vyčkejte tedy s přihlášením do systému ISPOP než k synchronizaci dojde!