



# REGISTRACE PROVOZOVNY OVZDUŠÍ

(dle zákona č. 201/2012 Sb., o ochraně ovzduší)

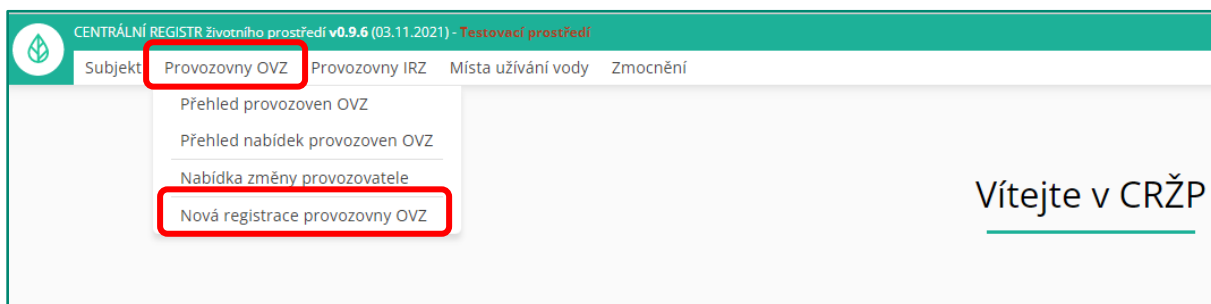
Verze	Datum	Popis
1	13.12.2021	První verze



**Registraci nové provozovny ovzduší (dále provozovny OVZ), tzn., provozovny dle zákona č. 201/2012 Sb., o ochraně ovzduší provádí uživatel v CRŽP (crzp.mzp.cz) za předpokladu, že:**

- V CRŽP je registrován subjekt, ke kterému bude provozovna OVZ registrována
- Uživatel je u tohoto subjektu „Správce subjektu“ nebo má k tomuto subjektu roli „Správce vlastních provozoven ovzduší (OVZ)“

Registraci provozovny OVZ v CRŽP provedete po přihlášení do svého uživatelského účtu CRŽP v sekci „Provozovny OVZ“ – „Nová registrace provozovny OVZ“ (viz obr. Nová registrace provozovny OVZ).



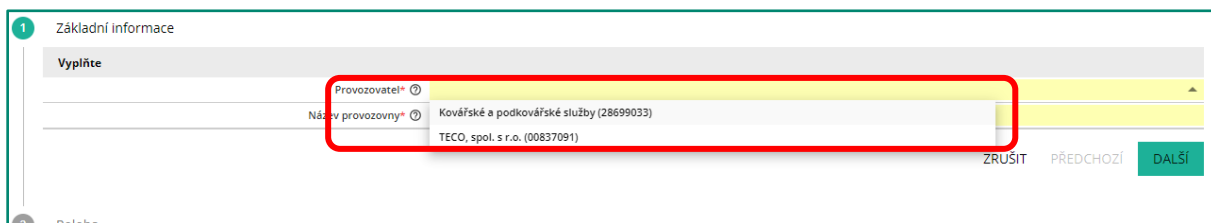
Obr. Nová registrace provozovny OVZ

### 1. Základní informace

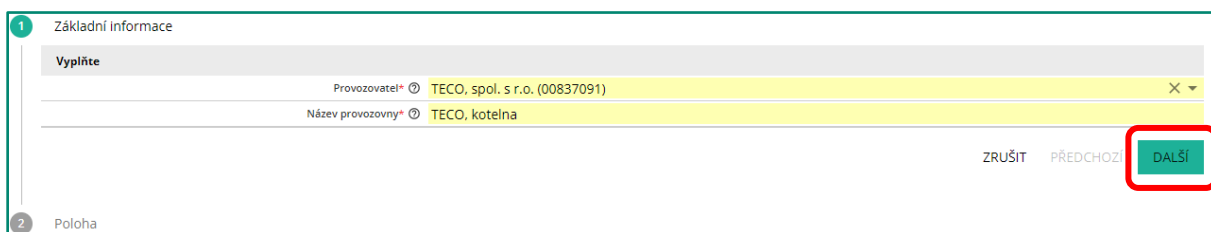
Vyberete provozovatele, tzn. subjekt, ke kterému chcete registrovat novou provozovnu ovzduší (OVZ): kliknutím do řádku „Provozovatel“ se nabídne seznam subjektů, u kterých jste uživatel s příslušnou rolí (obr. 1.1.a), napíšete název provozovny OVZ, kterou chcete registrovat (obr. 1.1.b) a pokračujete tlačítkem DALŠÍ.

*Poznámka: pokud jste uživatelem pouze k jednomu subjektu, je vybrán automaticky.*

**Upozornění:** Název provozovny OVZ musí začínat názvem provozovatele (subjektu), resp. kontrola je na prvních 5 znacích!



Obr. 1.1.a



Obr. 1.1.b



## 2. Poloha

V části „Poloha“ – „**ÚTJ; Lokalita provozovny (zadání výběrem parcely)**“ vyplňujete povinný údaj ÚTJ (Územně technická jednotka) a dále pokud se jedná o rozsáhlou provozovnu OVZ, která se nachází na více ÚTJ, zaškrtně pole „Areál se nachází na více ÚTJ“.

*Pozn.: Dle postupně vámi zapisovaného textu se nabízejí názvy ÚTJ, který zapsaný text obsahují (obr. 2.1.).*

Základní informace

2 Poloha

ÚTJ; Lokalita provozovny (zadání výběrem parcely)

Územně technická jednotka - ÚTJ\*  Ivano

Areál se nachází na více ÚTJ  Brněnské Ivanovice

Katastrální území - KÚ (povinné, pokud není vyplněno adresní místo)\*  Buková u Protivanova

Typ parcely (povinné, pokud není vyplněno adresní místo)\*  Ivanovice

Kmenové číslo parcely (povinné, pokud není vyplněno adresní místo)\*  Ivanovice na Haně

Pořadové číslo parcely (povinné, pokud není vyplněno adresní místo)\*  Protivanov

Vzdálenost polohy provozovny od středu ÚTJ  0m

Adresa provozovny

Stát\*  Česko

Kraj\*

Okres\*

Obec\*

Obr. 2.1.

Další údaje v části „Poloha“ – „**ÚTJ; Lokalita provozovny (zadání výběrem parcely)**“ vyplňujete v případě, že adresa registrované provozovny OVZ nemá přidělené číslo popisné/orientační, resp. neexistuje k ní tzv. kód adresního místa.



V části „Poloha“ – „**Adresa provozovny**“ vyplňujete povinné údaje „Kraj“, „Okres“, „Obec“ a PSČ (obr. 2.2.) a relevantní údaje (Část obce, Městská část, Ulice a Adresní místo). Údaj PSČ je nutné vyplnit ručně, pokud není vyplněno „Adresní místo“.

**Upozornění:** Pokud je součástí adresy dané provozovny OVZ přidělené adresní místo, je jeho vyplnění povinné, pouze není technicky možné aplikovat na jeho vyplnění kontrolu.

Adresa provozovny	
Stát*	Česko
Kraj*	Jihomoravský kraj
Okres*	Brno-město
Obec*	Brno
Část obce	Brněnské Ivanovice
Městská část	
Ulice	Jahodová
Adresní místo	
Typ stavebního objektu	Jahodová 494/60, 62000 Brno-Tuřany [78454000]
Číslo popisné	Jahodová 503/50, 62000 Brno-Tuřany [25059661]
Číslo orientační	Jahodová 504/50a, 62000 Brno-Tuřany [25059670]
Znak čísla orientačního	Jahodová 51/36, 62000 Brno-Tuřany [19049561]
PSČ*	Jahodová 52/34, 62000 Brno-Tuřany [19049579]
Zeměpisná šířka*	Jahodová 523/58, 62000 Brno-Tuřany [25805819]
Zeměpisná délka*	Jahodová 524/62, 62000 Brno-Tuřany [25805827]
Vzdálenost bodu na mapě od adresního místa	Jahodová 526/64, 62000 Brno-Tuřany [26721694]
<b>Poloha provozovny (zadání v mapovém náhledu nebo provedení kontroly polohy)</b>	
Vyplnit adresu dle bodu	Jahodová 527/5, 62000 Brno-Tuřany [25935160]
Vymazat bod na mapě	Jahodová 53/32, 62000 Brno-Tuřany [19049587]
Vymazat bod na mapě	Jahodová 533/56, 62000 Brno-Tuřany [26721708]
Vymazat bod na mapě	Jahodová 54/30, 62000 Brno-Tuřany [19049593]

Obr. 2.2.

Poslední položka v části „Poloha“ je povinné vyplnění „**Poloha provozovny (zadání v mapovém náhledu nebo provedení kontroly polohy)**“, kde určujete polohu zeměpisnými souřadnicemi provozovny OVZ a to:

- V případě adresních údajů s vyplněním včetně „Adresního místa“ použijte tlačítko „Vyplnit bod dle adresy“ (obr. 2.2.a)
- V případě adresních údajů bez vyplnění „Adresního místa“ (tzn., kdy jste povinně vyplnili údaje o parcele) použijte tlačítko „Zadat bod do mapy“, příp. „Zadat souřadnice“

**Upozornění:** pokud jsou adresní údaje vyplněné vč. „Adresního místa“, ale jedná se např. o vrátnici nebo administrativní budovu k rozsáhlému areálu provozovny, příp. areálu s více provozovnami různých subjektů, kde již není adresní místo, **určete souřadnice skutečného umístění provozovny OVZ v rámci areálu.**



- Při „Zadat bod do mapy“ si můžete mapu přiblížit dle potřeby, abyste co nejpřesněji určili bod = střed skutečného umístění provozovny OVZ (obr. 2.2.b)  
*Pozn.: Doporučená varianta*
- Při „Zadat souřadnice“ se zobrazí okno, kde vložíte údaj „Zeměpisná šířka“ a „Zeměpisná délka“ ve formátu stupně, minuty, vteřiny a desetinná místa vteřin (obr.2.2.c)

Po doplnění souřadnic jednou z uvedených možností pokračujete tlačítkem DALŠÍ.

Adresní místo	Jahodová 523/58, 62000 Brno-Tuřany
Typ stavebního objektu	budova s číslem popisným
Číslo popisné*	523
Číslo orientační	58
Znak čísla orientačního	
PSČ*	62000
Zeměpisná šířka*	49° 9' 25.9463"
Zeměpisná délka*	16° 39' 27.1919"
Vzdálenost bodu na mapě od adresního místa	7m

**Poloha provozovny (zadání v mapovém náhledu nebo provedení kontroly polohy)**

Změnit mapu

Obr. 2.2.a



Ulice: Jahodová  
Adresní místo: Jahodová 523/58, 62000 Brno-Tuřany  
Typ stavebního objektu: budova s číslem popisným  
Číslo popisné: 523  
Číslo orientační: 58  
Znak čísla orientačního:   
PSČ: 62000  
Zeměpisná šířka: 49° 9' 24.701"  
Zeměpisná délka: 16° 39' 25.5888"  
Vzdálenost bodu na mapě od adresního místa: 52m

Poloha provozovny (zadání v mapovém náhledu nebo provedení kontroly polohy):  
Vyplnit adresu dle bodu | Vyplnit bod dle adresy | **Zadat bod do mapy** | Zadat souřadnice | Vymazat bod na mapě | Vymazat vše

Změníte mapu

ZRUŠIT PŘEDCHOZÍ **DALŠÍ**

Obr. 2.2.b

Ulice: Jahodová  
Adresní místo: Jahodová 523/58, 62000 Brno-Tuřany  
Typ stavebního objektu: budova s číslem popisným  
Číslo popisné: 523  
Číslo orientační: 58  
Znak čísla orientačního:   
PSČ: 62000  
Zeměpisná šířka: -  
Zeměpisná délka: -  
Vzdálenost bodu na mapě od adresního místa: 0m

Poloha provozovny (zadání v mapovém náhledu nebo provedení kontroly polohy):  
Vyplnit adresu dle bodu | Vyplnit bod dle adresy | Zadat bod do mapy | **Zadat souřadnice** | Vymazat bod na mapě | Vymazat vše

Změníte mapu

Zadat souřadnice

Vplňte hodnoty zeměpisné šířky a délky.

Zeměpisná šířka:   
Zeměpisná délka:   
**POTVRDIT** ZRUŠIT

ZRUŠIT PŘEDCHOZÍ **DALŠÍ**

Obr. 2.2.c



### 3. Identifikátory

- Pokud pro danou provozovnu OVZ bylo vydáno Integrované povolení (IP), přidáte pomocí tlačítka „+“ řádek pro vyplnění „IPPC PID“, vyplníte identifikátor IP (PID) a pokračujete tlačítkem DALŠÍ (obr.3.)  
*Poznámka: v případě více IP přidáte potřebný počet řádků a vyplníte.*
- Pokud pro danou provozovnu OVZ nebylo vydáno Integrované povolení (IP), pokračujete bez přidání řádku pro identifikátor IP (PID) tlačítkem DALŠÍ.

The screenshot shows a web interface for adding identifiers. It features a table with a header 'PID' and a yellow input field. A red box highlights a '+' button to add a new row. Another red box highlights the 'DALŠÍ' button at the bottom right. The form also includes a 'ZRUŠIT' button and a 'PŘEDCHOZÍ' button.

Obr. 3.

### Dokončení

Na závěr se zobrazí všechny vyplněné údaje registrované provozovny OVZ:

- Zkontrolujte vyplněné údaje
- Odešlete registraci provozovny OVZ tlačítkem ODESLAT REGISTRACI a potvrďte tlačítkem POTVRDIT (obr. Dokončení).

The screenshot shows a confirmation dialog box with the text 'Skutečně chcete odeslat registraci provozovny OVZ?'. Below the dialog are buttons for 'POTVRDIT' and 'ZRUŠIT'. At the bottom of the screen, there are buttons for 'ZRUŠIT', 'PŘEDCHOZÍ', and 'ODESLAT REGISTRACI'. A red arrow points from the 'ODESLAT REGISTRACI' button to the dialog box.

Obr. Dokončení

Po úspěšném odeslání se automaticky zobrazí v levé části „Přehled provozoven OVZ“, ve kterém již bude nově registrovaná provozovna OVZ s přiděleným číslem (IČP) a vpravo Detail této provozovny OVZ.